

**KATASTRÁLNÍ SITUACE**  
1:150

**Akce:** Zhotovení PD mostů pro modernizaci silnice II-311 Mladkov - Jablonné nad Orlicí  
**SO:** SO 204 - 311-015A  
**Druh záboru:** ZABOR STAVBY  
**Nabyvatel:**

**Těchonín [765490]**

| Číslo položky záboru   | parcela KN | Parcela ZE | Výměra | Parcela KN pro ZE | Způsob využití, Druh pozemku                               | BPEJ | Trvalý | Dočasný do 1 roku | Poznámka |
|--|------------|------------|--------|-------------------|--|------|--------|-------------------|----------|
| LV - 282   |            |            |        |                   |  |      |        |                   |          |
| Wančová Květoslava, č. p. 180, 56166 Těchonín  |            |            |        |                   |  |      |        |                   |          |
| 311-015A-D01   | 174        |            |        |                   | trvalý travní porost                                       | ano  |        | 36,5              |          |
| 311-015A-D03   | 163        |            |        |                   | trvalý travní porost                                       | ano  | 20,0   | 50,0              |          |
| LV - 10001   |            |            |        |                   |  |      |        |                   |          |
| Obec Těchonín, č. p. 80, 56166 Těchonín  |            |            |        |                   |  |      |        |                   |          |
| 311-015A-D04   | 1156/3     |            |        |                   | ostatní komunikace-ostatní plocha                          |      | 15,0   | 10,5              |          |
| 311-015A-D06   | 1156/39    |            |        |                   | ostatní komunikace-ostatní plocha                          |      | 15,0   | 158,0             |          |
| 311-015A-D07   | 1156/49    |            |        |                   | jiná plocha-ostatní plocha                                 |      |        | 30,0              |          |
| 311-015A-D08   | 168/4      |            |        |                   | jiná plocha-ostatní plocha                                 |      | 0,5    | 69,0              |          |
| 311-015A-D09   | 168/5      |            |        |                   | jiná plocha-ostatní plocha                                 |      | 10,0   | 390,0             |          |
| 311-015A-D11   | 1156/46    |            |        |                   | jiná plocha-ostatní plocha                                 |      |        | 30,5              |          |
| LV - 173   |            |            |        |                   |  |      |        |                   |          |
| Pardubický kraj, Komenského náměstí 125, Pardubice-Staré Město, 53002 Pardubice                      |            |            |        |                   |  |      |        |                   |          |
| 311-015A-D05   | 1156/24    |            |        |                   | silnice-ostatní plocha                                     |      | 104,0  | 775,0             |          |
| LV - 60000   |            |            |        |                   |  |      |        |                   |          |
| Česká republika  |            |            |        |                   |  |      |        |                   |          |
| Úřad pro zastupování státu ve věcech majetkových, Rašínovo nábřeží 390/42, Nové Město, 12800 Praha 2 |            |            |        |                   |  |      |        |                   |          |
| 311-015A-D02   | 1267/1     |            |        |                   | koryto vodního toku přirozené nebo upravené-vodní plocha   |      | 34,0   | 8,0               |          |
| LV - 397   |            |            |        |                   |  |      |        |                   |          |
| Lesy České republiky, s.p., Přemyslova 1106/19, Nový Hradec Králové, 50008 Hradec Králové            |            |            |        |                   |  |      |        |                   |          |
| 311-015A-D10   | 1216/82    |            |        |                   | koryto vodního toku přirozené nebo upravené - vodní plocha |      | 17,0   | 87,0              |          |

**LEGENDA STÁVAJÍCÍCH INŽENÝRSKÝCH SÍTÍ:**

- STÁVAJÍCÍ VEDENÍ VODOVODU – VODOVODY A KANALIZACE JABLONNÉ NAD ORLICÍ, a. s.
- STÁVAJÍCÍ OPTICKÉ VEDENÍ – ALBERON LETOHRAD s.r.o.
- STÁVAJÍCÍ OPTICKÉ VEDENÍ – IBIS PC s.r.o.
- STÁVAJÍCÍ EL. VEDENÍ NN NAZEMNÍ – ČEZ DISTRIBUTICE A.S.
- STÁVAJÍCÍ VEDENÍ PLYNOVODU NTL – GASNET, s.r.o.
- STÁVAJÍCÍ VEDENÍ VEŘEJNÉHO OSVĚTLENÍ – OBEC TĚCHONÍN

**LEGENDA STÁVAJÍCÍ STAV :**

- HRANY PLOCH, BUDOV, ROZHRAVNÍ POVRCHŮ, KULTUR ATD.
- ZAMĚŘENÉ BUDOVY
- HRANICE KATASTRU
- OR. ZÁKRES DLE KN
- ČÍSLO POZEMKŮ DLE KN
- STROMY
- DOPRAVNÍ ZNAČKA
- LAMPA VEŘ. OSVĚTLENÍ
- KANALIZAČNÍ VPUST

**LEGENDA NOVÝ STAV:**

- OSA KOMUNIKACE
- DRENÁŽNÍ TRATIVOD
- ŘEZANÁ SPÁRA Š. 10 mm TL. 40 mm S ASF. ŽALVKOU
- PŘÍPOJKY VPUSTI
- HRANICE TRVALÉHO ZABORU POZEMKŮ STAVBOU
- HRANICE DOČASNEHO ZABORU POZEMKŮ STAVBOU
- VODOROVNÉ DOPRAVNÍ ZNAČENÍ
- ULIČNÍ VPUST
- NOVÝ STOŽAR VO
- STROM URČENÝ K PŘESAZENÍ

**POZNÁMKA:**  
— PŘESNOST VYTČENÍ A PŘÍPUSTNÉ ODCHYLKY JSOU DÁNY:  
ČSN 73 04 22  
ČSN 01 34 19  
TKP KAPITOLA 1., PŘÍLOHA 8.9  
TKP KAPITOLA 18. A SOUVISEJÍCÍ

**SOUŘADNICOVÝ SYSTÉM:** S-JTSK  
**VÝŠKOVÝ SYSTÉM:** BpV

**KRAJ:** PARDUBICKÝ **OKRES:** OSTI NAD ORLICÍ **OBEČ:** —  
**INVESTOR:** PARDUBICKÝ KRAJ, KOMENSKÉHO NÁM. 125, 532 11 PARDUBICE  
**AKCE:** ZHOTOVENÍ PD MOSTŮ PRO MODERNIZACI SILNICE II-311 MLADKOV – JABLONNÉ NAD ORLICÍ  
**OBJEKT:** C. – SITUAČNÍ VÝKRESY  
**OBSAH:** KATASTRÁLNÍ SITUACE – MOST EV. Č. 311-015A A SO 183












**STUPEN:** DUSP+PDPS  
**ZAK.ČÍSLO:** 2936–23–3  
**ARCHIVNÍ ČÍSLO:** 2936  
**DATUM:** 09/2023  
**FORMÁT:** 6x44  
**MÉRITKO:** 1:150  
**ČÍSLO SOUPRAVY:** ČÍSLO PŘÍLOHY: C.2.2.

**C. DUSP+PDPS**




## LEGENDA STÁVAJÍCÍCH INŽENÝRSKÝCH SÍTÍ:

LEGENDA STÁVAJÍCÍ STAV :

LEGENDA NOVÝ STAV:

|   |   |
|---|---|
|  | OSA KOMUNIKACE                                  |
|  | DRENÁŽNÍ TRATIVOD                               |
|  | ŘEZANÁ SPÁŘA Š. 10 mm TL. 40 mm S ASF. ZÁLIVKOU |
|  | PŘÍPOJKY VPUSTI                                 |
|  | HRANICE TRVALÉHO ZÁBORU POZEMLK STAVBOU         |
|  | HRANICE DOČASNÉHO ZÁBORU POZEMLK STAVBOU        |
|  | VODOROVNE DOPRAVNÍ ZNAČENÍ                      |
|  | ULIČNÍ VPUST                                    |
|  | NOVÝ STOŽÁR VO                                  |
|  |   |
|  | STROM URČENÝ K PŘESAZENÍ                        |

# C. DUSP+PDPS

|  |  |   |   |                |
|--|--|---|---|----------------|
| SOUPRAVNĚNÝ SYSTÉM:  |  | S-JTSK  |  |                |
| VÝŠKOVÝ SYSTÉM:  |  | BpV   |   |                |
| KRESLIL:   | ING. JAN PIDIMA  |  |  |                |
| ZPRAČOVAL:   | ING. JAN PIDIMA  |   |   |                |
| TECHNICKÁ KONTROLA:  | ING. JAN BURSA   |   |   |                |
| ZODPOVĚDNÝ PROJEKTANT:   | ING. JAN BURSA   |   |   |                |
| HLAVNÍ PROJEKTANT:   | ING. JAN BURSA   |   |   |                |
| KRAJ: PARDUBICKÝ   | OKRES: OSTI NAD ORLICÍ   | OBEC: -   |   |                |
| INVESTOR: PARDUBICKÝ KRAJ, KOMENSKÉHO NÁM. 125, 532 11 PARDUBICE |  |   | STUPEŇ:   | DUP+PDPS       |
| AKCE:  | <b>ZHOTOVENÍ PD MOSTŮ PRO MODERNIZACI SILNICE II-311 MLADKOV - JABLONNÉ NAD ORLICÍ</b> |   | ZAK. ČÍSLO:   | 2936-23-3      |
|  |  |   | ARCHIVNÍ ČÍSLO:   | 2936           |
|  |  |   | DATUM:  | 09/2023        |
|  |  |   | FORMAT:   | 6xA4           |
| OBJEKT:  | C. - SITUACNÍ VÝKRESY  |   | MĚRÍTKO:  | 1:150          |
| OBSAH:   | <b>KATASTRÁLNÍ SITUACE - MOST EV. Č. 311-015A A SO 183</b>                             |   | ČÍSLO SOUPRAVY:   | ČÍSLO PŘÍLOHY: |
|  |  |   |   | <b>C.2.2.</b>  |